




Jiná ověření:		Paré:	
Orientační schéma:		Razítko oprávněné osoby:	
		..... Podpis: Datum:	
Revize:	Datum:	Popis:	Kontroloval:
000	30.06.2025	Definitivní odevzdání dokumentace	Ing. Milan Lukášek
Stavebník/Investor:		Správa železnic, státní organizace	
Adresa:		Dlážděná 1003/7, 110 00 Praha 1	
Zástupce investora:		Oblastní ředitelství Hradec Králové	
Adresa:		U Fotochemy 259, 501 01 Hradec Králové	
			
Zhotovitel díla:		Signal Projekt s.r.o.	
Adresa:		Václavská 55, 639 00 Brno	
Kontakt:		T: +420 543 233 962 E: projekce@signalprojekt.cz	
			
Zhotovitel části/objektu:		Signal Projekt s.r.o.	
Adresa:		Václavská 55, 639 00 Brno	
Kontakt:		T: +420 543 233 962 E: projekce@signalprojekt.cz	
			
Hlavní projektant (HIP):		Ing. Milan Lukášek	Specialista: Mgr. Radek Böhm
Název stavby/akce:	Vypracování projektové dokumentace Oprava zabezpečovacího zařízení v žst. Doudleby n. O.		Označení investora: S640230023
			Zakázka: 24-074-40-113
Název části:	Traťové zabezpečovací zařízení		Označení části: D.1.1. 2
Název objektu/dílní části:	Potštejn - Doudleby nad Orlicí, TZZ		Označení objektu/komplexu: PS 11-01-21
Název přílohy:	Závěrová tabulka ŽST Potštejn		Číslo přílohy (typ/pořadí): 2. 310
Název dílní části přílohy:			
Odpovědný projektant:	Zpracovatel přílohy:	Měřítko: -	Stupeň dokumentace:
Ing. Milan Lukášek	Ing. Milan Lukášek	Formáty: 13 x A4	DSP+PDPS
Kraj:	Katastrální území:	TUDU:	Smluvní datum zpracování:
Královéhradecký	viz textová část	1302 24	12.08.2025
Označení investora: Stupeň dokumentace: Část: Objekt: Podobjekt: Příloha: Revize:			
S 6 4 0 2 3 0 0 2 3 - P D P S - D 1 1 0 2 - P S 1 1 0 1 2 1 - X X - 2 - 3 1 0 - 0 0 0			
[Prostor pro další informace]			

TABULKA ZMĚN		
DATUM	POPIS ZMĚNY	PROVEDL
28. 11. 2024	Doplňen LIST_0 a LIST_3 upraven v souvislosti se zřízením TZZ Potštejn-Doudleby nad Orlicí.	Ing. Lukášek

Elektrické SZZ  
zpracováno kreslícím programem OpenCities Map PowerView

- Obsahuje:
- LIST\_0

Situační schéma
- LIST\_1

Tabulka návěstění
- LIST\_2

Tabulka vyluk
- LIST\_3

Tabulka jízdních cest
- LIST\_4

Tabulka přejezdu km 70,197
- LIST\_5

Tabulka přejezdu km 68,614